

PIANO ESECUTIVO CONVENZIONATO

PER IL CAMBIO DI DESTINAZIONE D'USO DELL' EDIFICIO EX FILANDA E PARZIALE CAMBIO DI DESTINAZIONE D'USO DELL'EDIFICIO LINEARE NELLA'AREA DI PRGC BP1

I PROPONENTI

Dott. Edo Milanesio
FERRERO MANAGEMENT SERVICES ITALIA SRL CON SOCIO UNICO
P.LE FERRERO, 1 - 12051 ALBA (CN) CF 03029130042

Ing. Giuseppe Del Duca
FERRERO INDUSTRIALE ITALIA SRL CON SOCIO UNICO
P.LE FERRERO, 1 - 12051 ALBA (CN) CF 03029090049

PROGETTO

Arch. Massimo Pelisseri
VIA DELL'ACQUEDOTTO, 29 - 12051 ALBA (CN)
TEL. 0173 361956 - FAX 0173 442484 E.MAIL m.pelisseri@gmail.com

ALLEGATO	OGGETTO	DATA
Tav. 08	Reperimento aree a servizi	FEBBRAIO 2018
SCALA	NOTE	AGGIORNAMENTI
1:500		

REPERIMENTO AREE A PARCHEGGIO

STRALCIO FUNZIONALE	EX AREA SD 2.26		EX AREA SD 2.29	
	P.PRIVATO	P. USO PUBBLICO	P.PRIVATO	P. USO PUBBLICO
1	643,00 mq	140,00 mq	-	300,00 mq
2	6.655,00 mq	2.881,00 mq	-	5.156,00 mq
3	520,00 mq	36,00 mq	-	-
CAMBIO DESTINAZIONE D'USO	1.306,00 mq	-	2.270,00 mq	2.628,00 mq
TOTALE PRIVATO	9.124,00 mq	-	2.270,00 mq	11.394,00 mq
TOTALE USO PUBBLICO	-	3.057,00 mq	-	8.084,00 mq
				11.141,00 mq

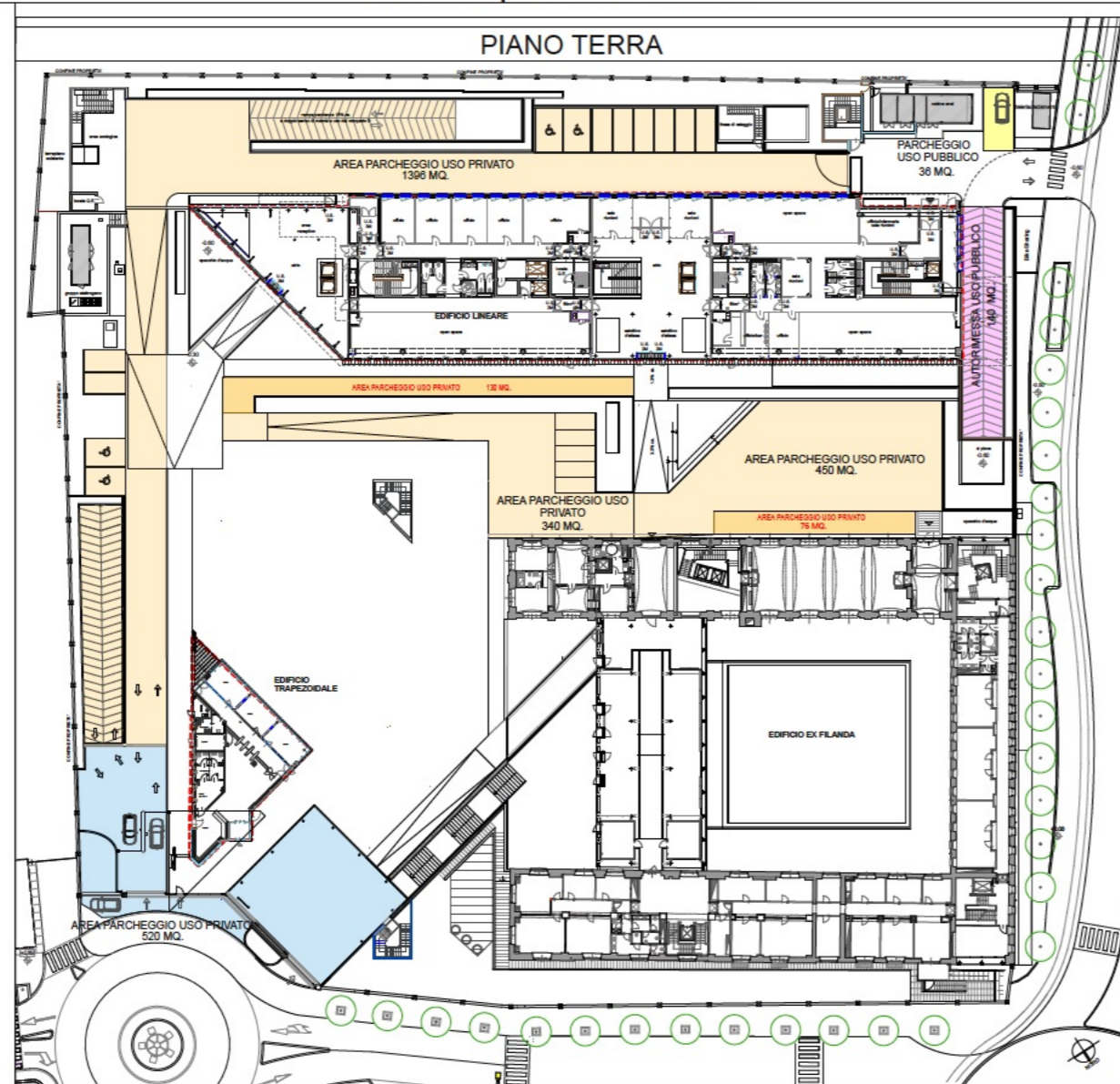
REPERIMENTO AREE A VERDE PRIVATO DI USO PUBBLICO

	AREA Bp 2 *
	4.000,00 mq

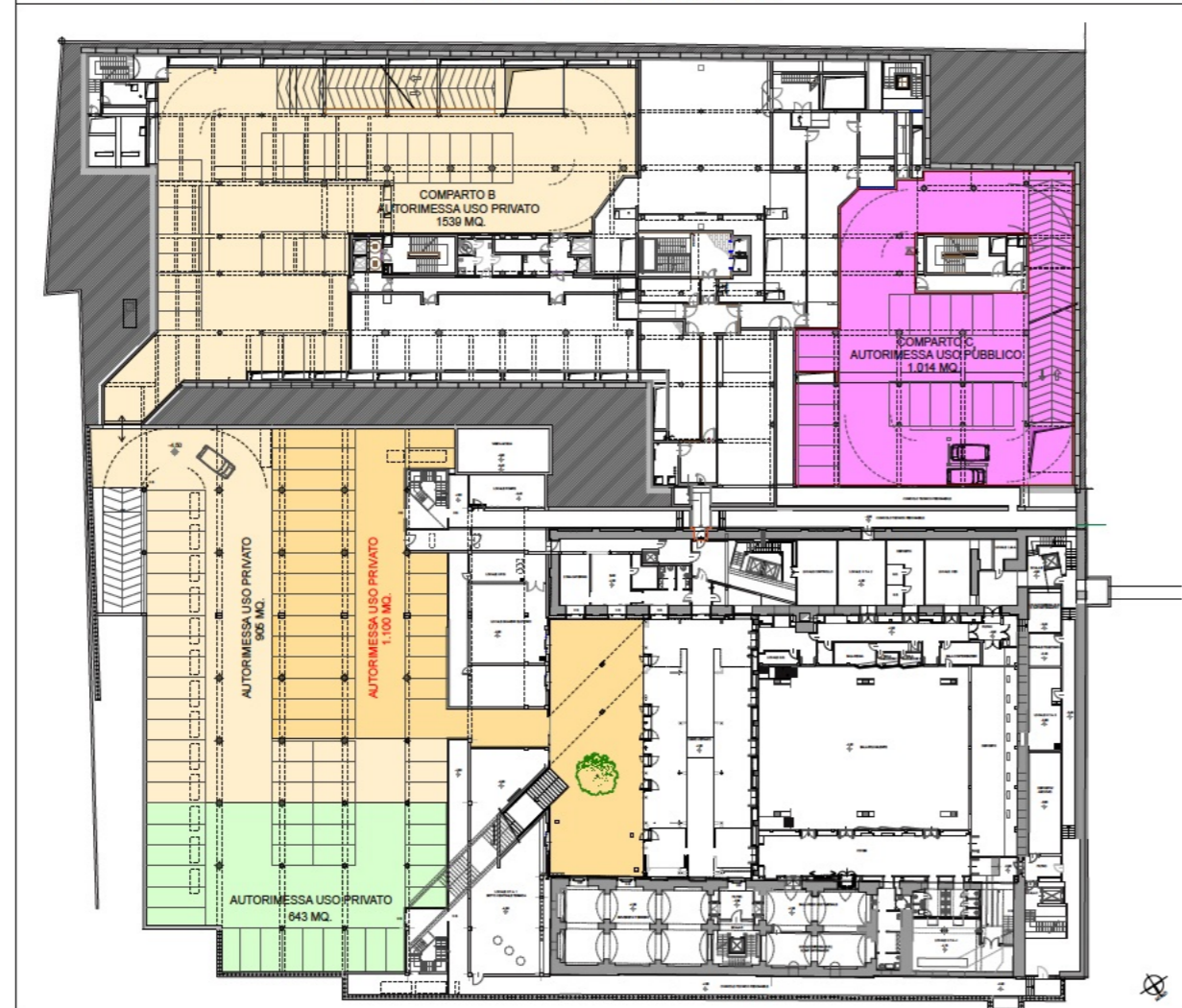
TOTALE AREE A USO PUBBLICO

Art. 21 L.R. 56/77 e ss.mm.ii. - Art. 4.5 N.T.A. PRGC vigente	15.141,00 mq
	> 15.104,88 mq

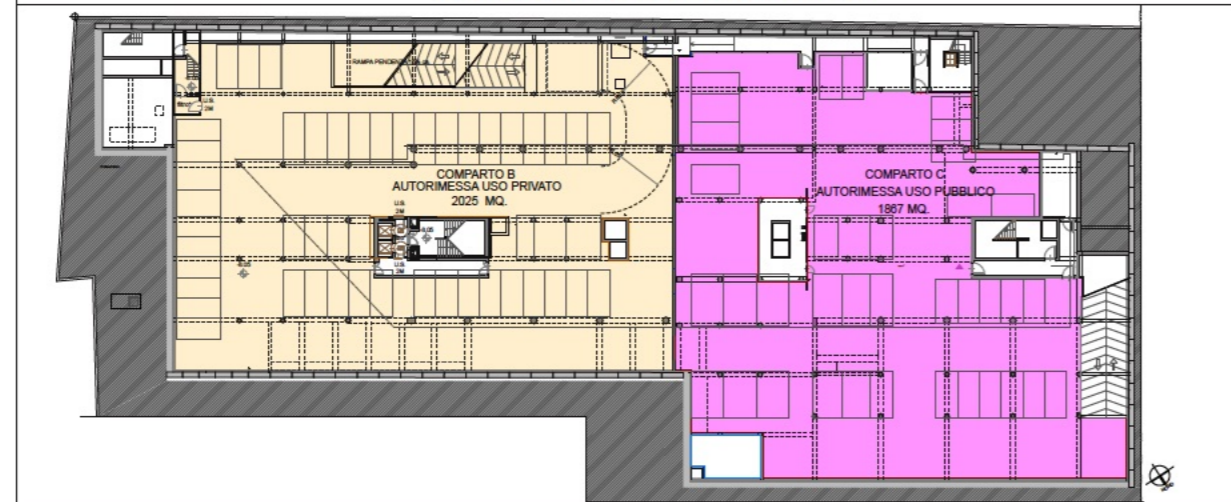
AREA Bp1 - EX SD 2.26



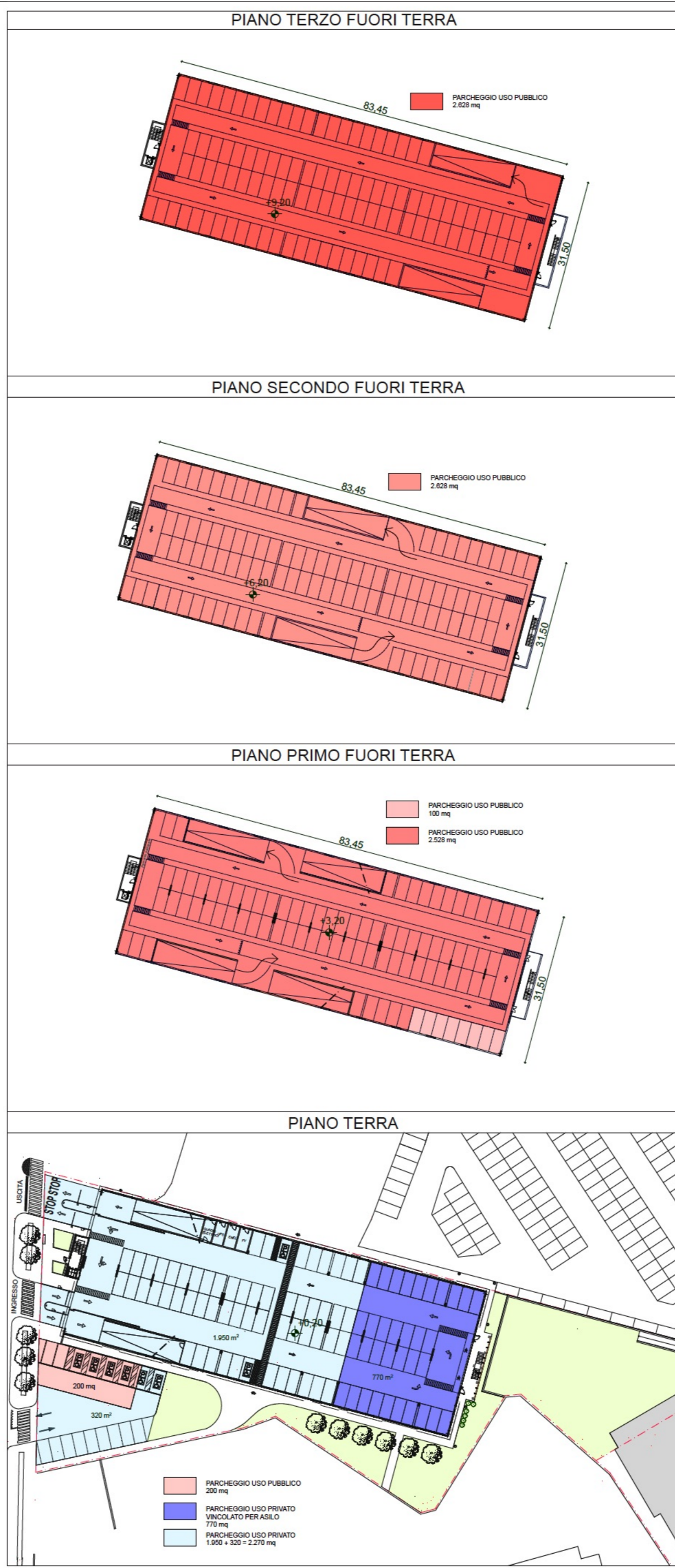
PIANO PRIMO INTERRATO



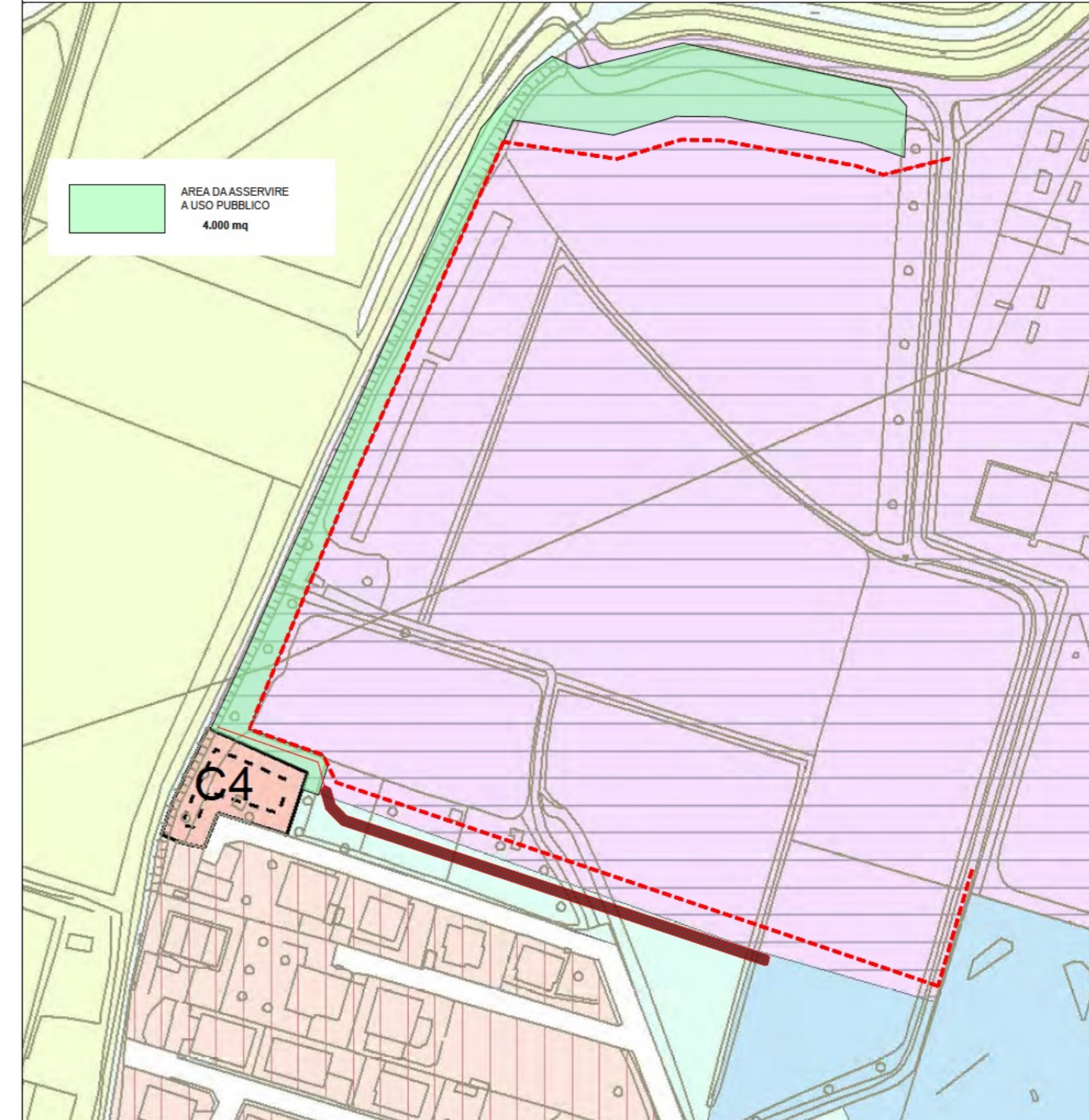
PIANO SECONDO INTERRATO



AREA Bs4 - EX SD 2.29



AREA Bp2 *



Estratto catasto Terreni - F.22

